



## PIIRIPROTOKOLL nr LY2205091786

Pärnu maakond Lääneranna vald, Hälvati küla

Korju-Aadu (41102:002:0190) ja Uuetoa (41102:002:0211)

Käesolev piiriprotokoll on koostatud maamõõtja Peeter Kanguri (maakorraldustööde tegevuslitsents nr 673 MA-k, välja antud 6.10.2020) poolt piiride kindlaksmääramise, piiri ja piirimärkide maastikul kättenäitamise kohta.

### Puudutatud katastriüksused ja –isikud

Katastriüksus	Omanik	Kutse saadetud	Osales kättenäitamisel	Allkiri
Korju-Aadu 41102:002:0190	Aivar Pärnpuu Siim Pärnpuu	e-kiri	20.12.2023 -	
Uuetoa 41102:002:0211	Aivo Mikkus	e-kiri	20.12.2023*	
Põlluvahi 41102:002:0201	Vaike Takk	Tähtkiri 8.12.2023	—	
Lepiku 41102:002:0181	Tiit Truumann	Tähtkiri 8.12.2023	20.12.2023	
Polli 41102:002:0082	Osaühing Seemnevili	e-kutse 8.12.2023		
Lõilasmäe 41102:002:0018, Allika 41101:001:0469	Eesti Vabariik, volitatud asutus Riigimetsa Majandamise Keskus	e-kutse 8.12.2023		
41102:002:0084	Madis Lukk	Tähtkiri 8.12.2023		
41102:002:0121	Ingrid Sivak  Indrek Linn	Tähtkiri 8.12.2023 Tähtkiri 8.12.2023		
Saksa 41102:002:0014	Osaühing KARO METS	e-kutse 8.12.2023		
Kulliniidu 41103:001:0062	Argent Metsad OÜ	e-kutse 8.12.2023		
Kristali 41102:002:0041 Kähmu 43001:001:0187	Eesti Vabariik, volitatud asutus Maa- amet	e-kutse 8.12.2023		

Jaagu 41103:001:0131	Priidu Sits	Tähtkiri 8.12.2023	16.12.2023	
Ojamõõla 41102:002:0073	Aivo Mikkus	e-kiri	20.12.2023*	
Tammealuse 41103:001:0320	Merje Kask	Tähtkiri 8.12.2023	16.12.2023	
10 Risti-Virtsu- Kuivastu- Kuressaare tee 41103:001:0500, 16177 Hälvati- Lihula tee 41102:002:0006	Eesti Vabariik, volitatud asutus Transpordiamet	e-kutse 8.12.2023		

Märkused:

Kristali ja Kähmu katastriüksuste omaniku Eesti Vabariigi volitatud asutus Maa-amet nõustus piirinaabrina katastriüksuste piiridega loodusesse kättenäitamisele tulemata ja piiriprotokolli allkirjastada ei soovinud.  
Katastriüksuse, katastritunnusega 41102:002:0121, omanik Ingrid Sivak andis teada, et ei osale piiride kättenäitamisel ega soovi piiriprotokolli allkirjastada.

\*- Uuetoa kü omaniku esindas piiride kättenäitamisel poeg Aivar Mikkus.

.....  
.....  
.....  
.....

Koostas: maamõõtja Peeter Kangur

Tamm / T. Trummaan /


Wall / R. Takke /

PIIRIKIRJELDUS

Lääneranna vald, Hälvati küla, Korju-Aadu ja Uuetoa piirimuudatus

Korju-Aadu, Hälvati küla, Lääneranna vald, Pärnu maakond

Piiripunkti nr	Piiripunkti vorm	Piiri kulgemise viis	Märkus	Paigalduse info	Piir kindlaks tehtud
1	metalltoru	sirgjooneline	10 m teeteljest 1), maakorraldus kava alusel, maaga tasa	paigaldatud	
2	metalltoru	sirgjooneline	10 m teeteljest 1), maakorraldus kava alusel, maaga tasa	paigaldatud	
3	metalltoru	sirgjooneline	maakorraldus kava alusel	paigaldatud	
4	metalltoru	sirgjooneline	maakorraldus kava alusel	paigaldatud	
5	metalltoru	sirgjooneline	maakorraldus kava alusel	paigaldatud	
6	metalltoru	sirgjooneline	maakorraldus kava alusel	paigaldatud	
7	metalltoru	sirgjooneline	maakorraldus kava alusel, maaga tasa	paigaldatud	
8	metalltoru	sirgjooneline	maakorraldus kava alusel	paigaldatud	
9	metalltoru	sirgjooneline	maakorraldus kava alusel	paigaldatud	
10	metalltoru	sirgjooneline	maakorraldus kava alusel	paigaldatud	
11	metalltoru	sirgjooneline	maakorraldus kava alusel	paigaldatud	
12	metalltoru	sirgjooneline	maakorraldus kava alusel	paigaldatud	
13	metalltoru	sirgjooneline	Lõilasmäe (2001) ja Põlde (2003) varasemad mõõdistusandmed	taastatud 2)	
14	metalltoru	sirgjooneline	korras	olemasolev	
15	metalltoru	sirgjooneline	Polli kü (1995) varasemad mõõd. andmed 3)	taastatud	
16	metalltoru	sirgjooneline	4)	paigaldatud	

  
/ T. Truumanu /

 / V. Takk /

17	metalltoru	sirgjooneline	4)	paigaldatud	
18	metalltoru	sirgjooneline	4)	paigaldatud	
19	metalltoru	sirgjooneline	maakorraldus kava alusel	paigaldatud	
20	metalltoru	sirgjooneline	maakorraldus kava alusel	paigaldatud	
21	metalltoru	sirgjooneline	maakorraldus kava alusel	paigaldatud	

Märkused: 1) - 16177 Hälvati-Lihula tee 1. kilomeetril on välja ehitatud tee laiendused, mistõttu teetelge ja sellest tulenevat teemaaserva on raske määratleda. Seetõttu on teeteljeks määratud sõidusuundade vaheline eraldusjoon ja teemaaserva piir on tähistatud piirimärkidega ning kulgeb piiripunktide vahel sirgjooneliselt.

2) - piiripunktil nr 13 on Lõilasmäe ja Põlde kü varasemates andmetes sama väärtus;

3) - piiripunkti nr 15 taastamisel on lähtutud Polli kü abrissil esitatud andmetest;

4) - piiripunktide nr 16, 17 ja 18 tähistamisel on lähtutud esmamoodustamisel koostatud katastriüksuste plaanidest ja asukoht on täpsustatud omanikega maastikul, lähtudes maakasutusest.

Uuevälja, Hälvati küla, Lääneranna vald, Pärnu maakond

Piiripunkti nr	Piiripunkti vorm	Piiri kulgemise viis	Märkus	Paigalduse info	Piir kindlaks tehtud
2	metalltoru	sirgjooneline	10 m teeteljest 1), maakorraldus kava alusel, maaga tasa	paigaldatud	
50	metalltoru	sirgjooneline	10 m teeteljest 1), maaga tasa	paigaldatud	
51	metalltoru	sirgjooneline	10 m teeteljest 1), maaga tasa	paigaldatud	
52	metalltoru	sirgjooneline	10 m teeteljest 1), maaga tasa	paigaldatud	
53	metalltoru	sirgjooneline	10 m teeteljest 1), maaga tasa	paigaldatud	
54	piirinael	sirgjooneline	10 m teeteljest 1), maaga tasa	paigaldatud	
55	metalltoru	sirgjooneline	10 m teeteljest 1), maaga tasa	paigaldatud	
56	metalltoru	sirgjooneline 2)	tähis 10 m teeteljest, maaga tasa	paigaldatud	
57	metalltoru	teemaa serv	20 m teeteljest, maaga tasa	paigaldatud	

*[Signature]* / T. Ruumann /

*[Signature]* / V. Takk /

22	piirimärk paigaldamata	sirgjooneline	Piiripunkti asukoht on haritavaal maal	-	
23	metalltoru	teemaa serv	tee teljest 12 m kaugusel	paigaldatud	
24	metalltoru	sirgjooneline	maaga tasa, 4)	paigaldatud	
25	metalltoru	sirgjooneline	korrastatud 3)	olemasolev	
26	piirikivi	sirgjooneline	5)	olemasolev	
27	metalltoru	sirgjooneline	korras	olemasolev	
28	piirikivi	sirgjooneline	5)	olemasolev	
29	metalltoru	sirgjooneline	korras	olemasolev	
30	piirikivi	sirgjooneline	5)	olemasolev	
31	piirikivi	sirgjooneline	5)	olemasolev	
32	metalltoru	sirgjooneline	4)	paigaldatud	
33	metalltoru	sirgjooneline	4)	paigaldatud	
34	metalltoru	sirgjooneline	4)	paigaldatud	
35	piirikivi	sirgjooneline	korras	olemasolev	
36	piirikivi	sirgjooneline	korras	olemasolev	
37	piirikivi	sirgjooneline	5)	olemasolev	
38	piirikivi	sirgjooneline	5)	olemasolev	
39	piirikivi	sirgjooneline	5)	olemasolev	
40	metalltoru	sirgjooneline	korras	olemasolev	
41	metalltoru	sirgjooneline	korras	olemasolev	
42	metalltoru	sirgjooneline	korras	olemasolev	
43	metalltoru	sirgjooneline	6)	paigaldatud	
13	metalltoru	sirgjooneline	Lõilasmäe (2001) ja Põlde (2003) varasemad mõõdistusandmed	taastatud 7)	

Tõrre / T. Truuman / saall / V. Takel



12	metalltoru	sirgjooneline	maakorraldus kava alusel	paigaldatud	
11	metalltoru	sirgjooneline	maakorraldus kava alusel	paigaldatud	
10	metalltoru	sirgjooneline	maakorraldus kava alusel	paigaldatud	
9	metalltoru	sirgjooneline	maakorraldus kava alusel	paigaldatud	
8	metalltoru	sirgjooneline	maakorraldus kava alusel	paigaldatud	
7	metalltoru	sirgjooneline	maakorraldus kava alusel, maaga tasa	paigaldatud	
6	metalltoru	sirgjooneline	maakorraldus kava alusel	paigaldatud	
5	metalltoru	sirgjooneline	maakorraldus kava alusel	paigaldatud	
4	metalltoru	sirgjooneline	maakorraldus kava alusel	paigaldatud	
3	metalltoru	sirgjooneline	maakorraldus kava alusel	paigaldatud	

- Märkused: 1) - 16177 Hälvati-Lihula tee 1. kilomeetril on välja ehitatud tee laiendused, mistõttu teetelge ja sellest tulenevat teemaaserva on raske määratleda. Seetõttu on teeteljeks määratud sõidusuundade vaheline eraldusjoon ja teemaaserva piir on tähistatud piirimärkidega ning kulgeb piiripunktide vahel sirgjooneliselt.
- 2) - alates sellest piiripunktist hakkab teemaa laienema piiripunkti nr 57 suunas. Piiripunktist nr 57 alates on 16177 Hälvati-Lihula tee ühine piirilõik 10 Risti-Virtsu-Kuivastu-Kuressaare tee teemaaga 28,5 m pikk.
- 3) - piiripunkti nr 25 tähis on ankurtatud paekivisse. Paekivi kiht on maapinnale lähedal.
- 4) - piiripunktide nr 24, 32, 33 ja 34 tähistamisel on lähtunud esmamoodustamisel koostatud katastriüksuste plaanidest ja asukoht on täpsustatud omanikega, lähtudes maakasutusest. Piirilõigu 24-25 kõrval asuv juurdepääsu tee jääb Tammealuse katastriüksusele.
- 5) - esmamoodustamisel piiripunktide tähisteks valitud piirikivide tsentrid on süvendatud ja on lisatud piirisuunad. Piiripunkti nr 39 tähiseks esmamoodustamisel valitud kivi asub kihunniku ida servas.
- 6) - Uuevälja kü piirilõigu 42-43 suund on kirjeldatud katastriüksuse, katastritunnusega 41102:002:0121 piiriprotokollis. Piiripunkti nr 43 tähis on paigaldatud katastriüksuse, katastritunnusega 41102:002:0084 piirisirgele.
- 7) - vt. märkus nr 3 Korju-Aadu kü piirikirjelduses.

Uuetoa, Hälvati küla, Lääneranna vald, Pärnu maakond

Piiripunkti nr	Piiripunkti vorm	Piiri kulgemise viis	Märkus	Paigalduse info	Piir kindlaks tehtud
58	metalltoru	sirgjooneline	maakorraldus kava alusel	paigaldatud	

Tamm / T. Truuman /

Wall / V. Takke /

59	metalltoru	sirgjooneline	maakorraldus kava alusel	paigaldatud	
60	metalltoru	sirgjooneline	maakorraldus kava alusel	paigaldatud	
61	metalltoru	sirgjooneline	maakorraldus kava alusel	paigaldatud	
62	metalltoru	sirgjooneline	maakorraldus kava alusel	paigaldatud	
63	metalltoru	sirgjooneline	maakorraldus kava alusel	paigaldatud	
64	metalltoru	sirgjooneline	maakorraldus kava alusel	paigaldatud	
65	metalltoru	sirgjooneline	maakorraldus kava alusel	paigaldatud	
66	metalltoru	sirgjooneline	maakorraldus kava alusel	paigaldatud	
67	metalltoru	sirgjooneline	maakorraldus kava alusel	paigaldatud	

Uuepõllu, Korju-Aadu, Hälvati küla, Lääneranna vald, Pärnu maakond

Piiripunkti nr	Piiripunkti vorm	Piiri kulgemise viis	Märkus	Paigalduse info	Piir kindlaks tehtud
1	metalltoru	sirgjooneline	10 m teeteljest 1), maakorraldus kava alusel, maaga tasa	paigaldatud	
21	metalltoru	sirgjooneline	maakorraldus kava alusel	paigaldatud	
20	metalltoru	sirgjooneline	maakorraldus kava alusel	paigaldatud	
19	metalltoru	sirgjooneline	maakorraldus kava alusel	paigaldatud	
18	metalltoru	sirgjooneline	2)	paigaldatud	
44	metalltoru	sirgjooneline	2)	paigaldatud	
45	metalltoru	sirgjooneline	2)	paigaldatud	
46	metalltoru	sirgjooneline	2)	paigaldatud	
100	teemaa serva punkt	teemaa serv	tee teljest 10 m kaugusel	tähistamata	

Tõrre / T. Trummaa / 5. allk. / V. Takke /

47	metalltoru	sirgjooneline	10 m teeteljest 1), maaga tasa	paigaldatud	
48	metalltoru	sirgjooneline	10 m teeteljest 1), maaga tasa	paigaldatud	
49	metalltoru	sirgjooneline	10 m teeteljest 1), maaga tasa	paigaldatud	


Märkused: 1) - 16177 Hälvati-Lihula tee 1. kilomeetril on välja ehitatud tee laiendused, mistõttu teetelge ja sellest tulenevat teemaaserva on raske määratleda. Seetõttu on teeteljeks määratud sõidusuundade vaheline eraldusjoon ja teemaaserva piir on tähistatud piirimärkidega ning kulgeb piiripunktide vahel sirgjooneliselt.

2) - piiripunktide nr 18, 44, 45 ja 46 tähistamisel on lähtutud esmamoodustamisel koostatud katastriüksuste plaanidest ja asukoht on täpsustatud omanikega maastikul, lähtudes maakasutusest.

.....

.....

..... T. Trumma

..... V. Takh

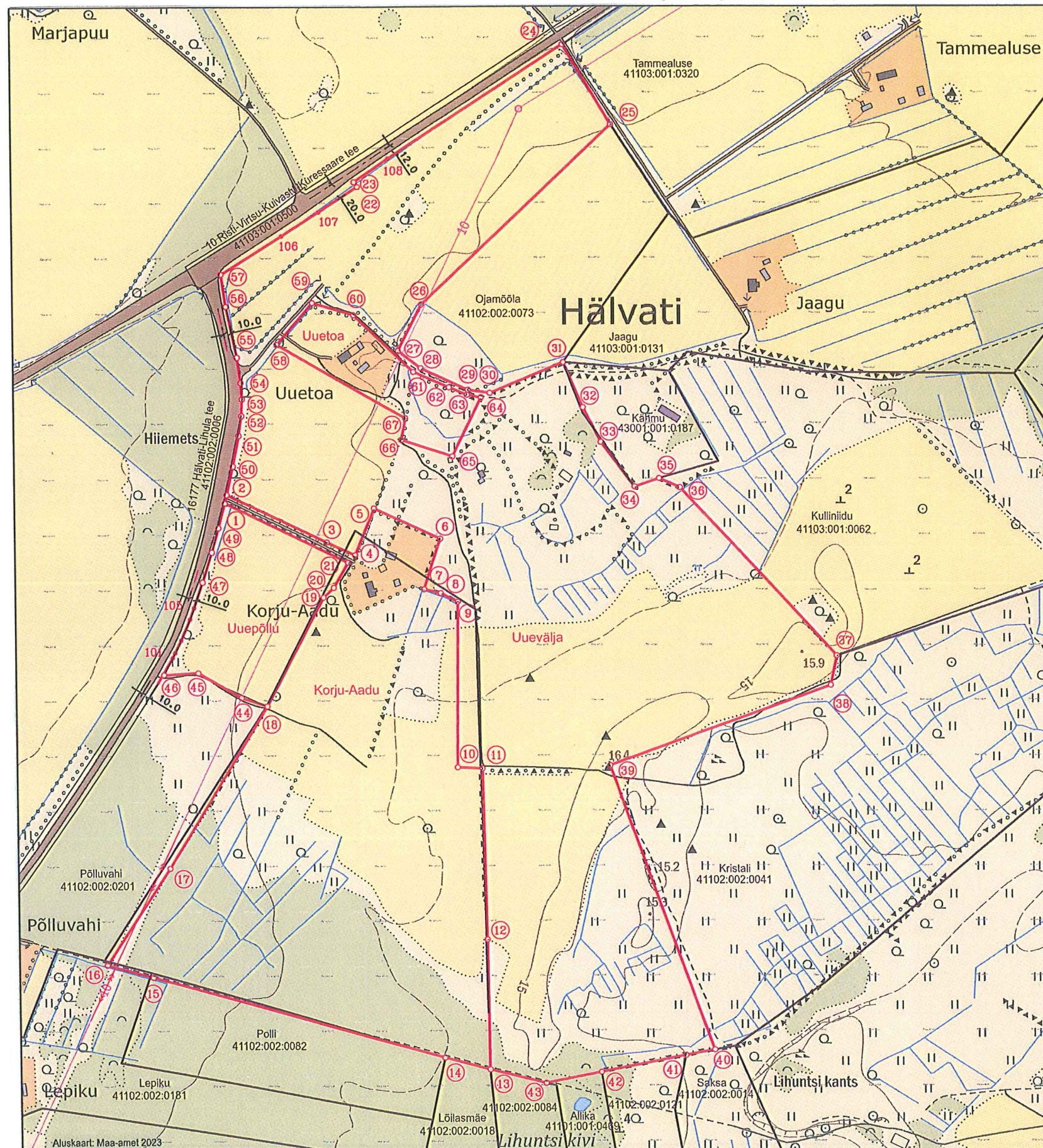
.....

Koostas: maamõõtja Peeter Kangur  
/allkirjastatud digitaalselt/



PIIRIKIRJELDUSE SKEEM  
Lähteülesanne nr: LY2205091786

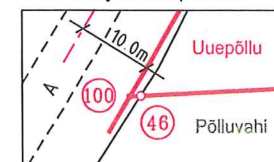
Pärnu maakond Lääneranna vald Hälvati küla  
Uuetoa ja Korju-Aadu kü piirimuudatuse skeem



Piirinaabrite allkirjad:

*T. Truumann*  
*V. Takk*

Väljavõtte piirist:



Leppemärgid:

- seotud katastriüksuste piirid
- registreeritud katastriüksuste piirid
- tähistatud piiripunkt
- tähistamata piiripunkt
- piiripunkti number

Koostas: maamõõtja Peeter Kangur /allkirjastatud digitaalselt/  
14.03.2024